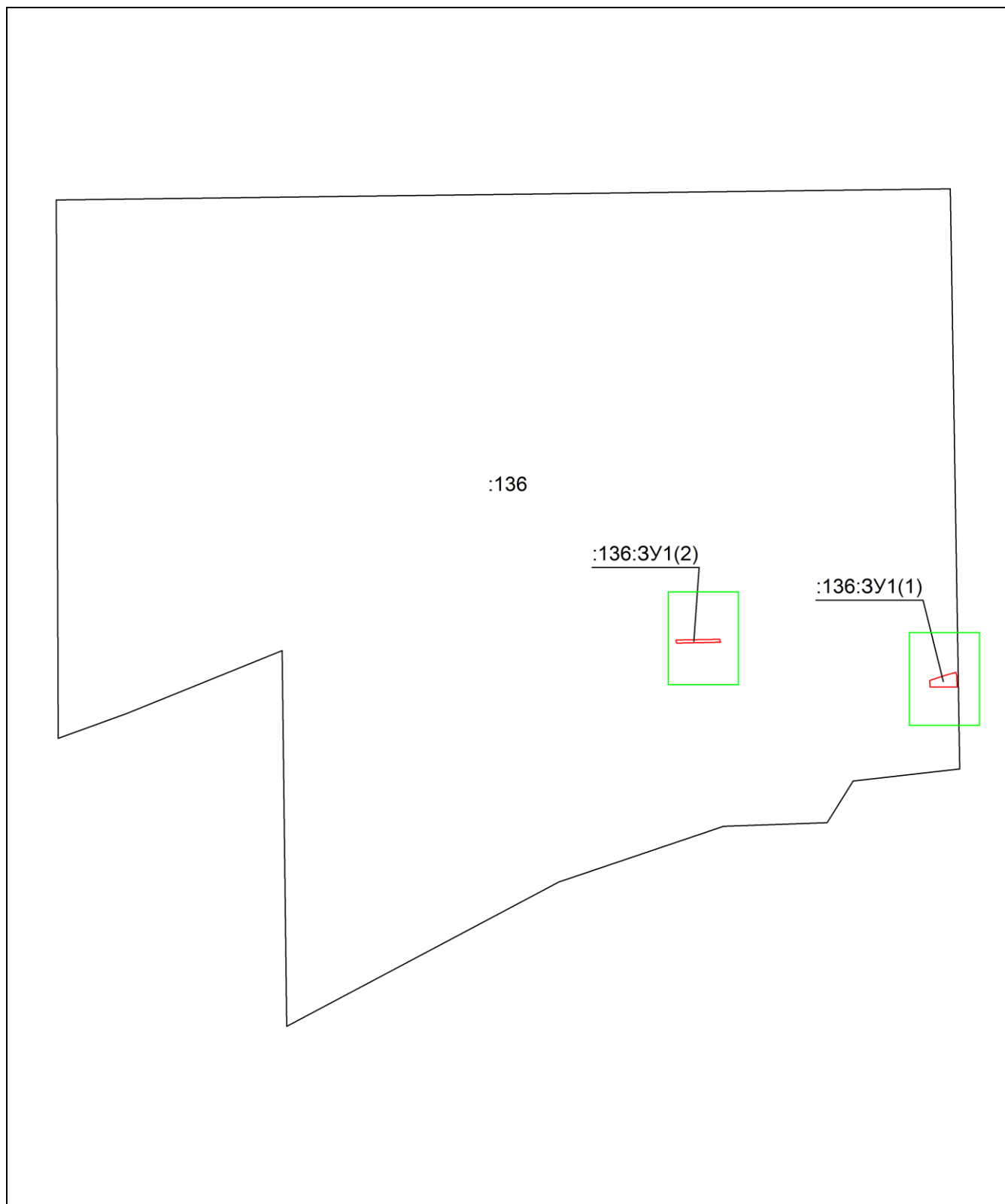


# Чертёж земельных участков и их частей

## Основной лист



Масштаб 1: 76050

### Условные обозначения:

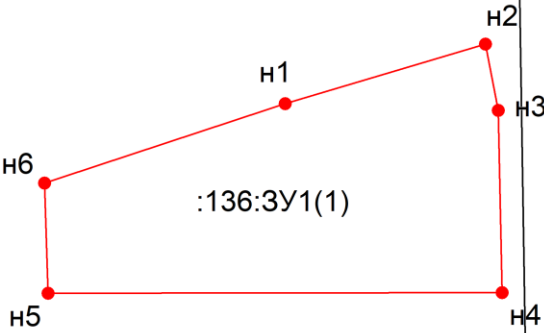


— область выносного листа,

23

— номер выносного листа.

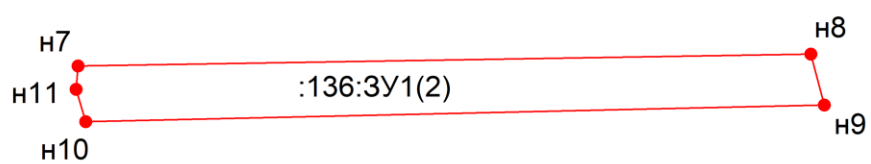
Остальные обозначения приведены на отдельной странице в конце раздела.



Масштаб 1:6000

Условные обозначения приведены на отдельной странице в конце раздела.







**Выносной лист №2**



**Масштаб 1:6000**

Условные обозначения приведены на отдельной странице в конце раздела.

**Условные обозначения:**

- |   |   |
|---|---|
|  | – часть границы, сведения ЕГРН о которой позволяют однозначно определить ее положение на местности,   |
|  | – часть границы, местоположение которой определено при выполнении кадастровых работ,  |
|  | – часть границы, сведения ЕГРН о которой не позволяют однозначно определить ее положение на местности,  |
|  | – характерная точка границы земельного участка, сведения ЕГРН о которой не соответствуют требованиям, установленным в соответствии с ч.13 ст.22 ФЗ от 13.07.2015 N 218-ФЗ,  |
|  | – характерная точка границы земельного участка, сведения ЕГРН о которой соответствуют требованиям, установленным в соответствии с ч.13 ст.22 ФЗ от 13.07.2015 N 218-ФЗ,     |
|  | – характерная точка границы земельного участка, сведения о которой отсутствуют в ЕГРН, местоположение которой определено при кадастровых работах (новая характерная точка). |